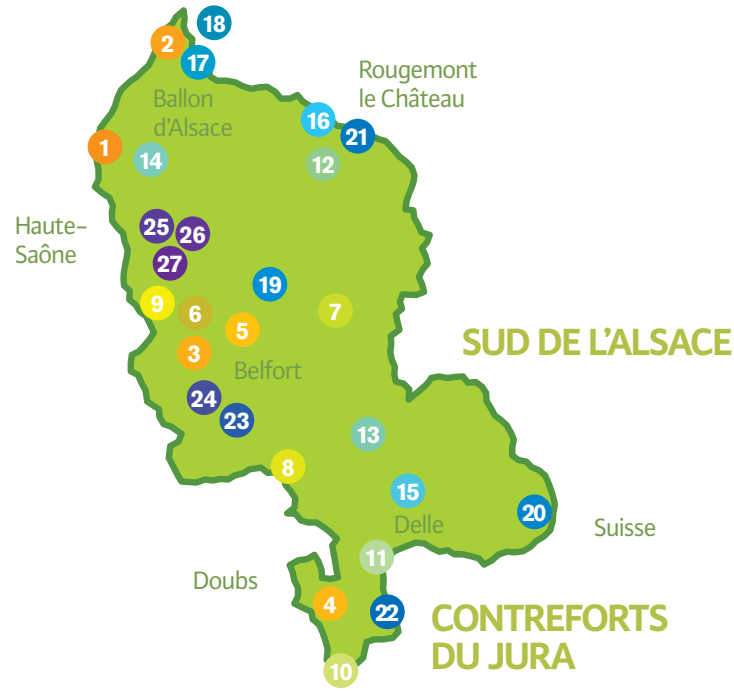




VOSGES DU SUD



Fiches randonnées également disponibles

- 1 Sur les traces du Maquis de la Planche des Belles Filles
- 2 La Balade des Points de Vue
- 3 L'Ouvrage de la Côte
- 4 Le Sentier des Bornes
- 5 Du Sentier de la Roselière à celui des Hauts de Belfort
- 6 La Promenade en forêt du Mont
- 7 Le Tour de Haut Bois
- 8 Du Bois de la Duchesse à la Bourbeuse
- 9 Dans le Salbert
- 10 Les Hautes Bornes
- 11 La Fontaine Mazarin
- 12 Du Fayé à la Tête le Moine
- 13 Sur le Chemin des Moines de Cluny
- 14 Le Sentier des Mines
- 15 Le Sentier du Verchat
- 16 Sur les Hauts de Lamadeleine Val des Anges
- 17 La Haute Vallée de la Savoureuse
- 18 Le Tour du Ballon
- 19 La Balade des Champs Cerisiers
- 20 Le Tour de Rechesy
- 21 Le Baerenkopf depuis Rougemont-le-Château
- 22 Sur les Pas de St-Dizier-l'Evêque
- 23 Bermont - Le Bermontour
- 24 Dorans - Le Sentier des Fontaines
- 25 Les Vies des Evettes
- 26 La Promenade du Verboté
- 27 Le Tour du Malsaucy

RECOMMANDATIONS AUX RANDONNEURS



Rythme de marche
 ↗ 3 km/heure à plat, 300 m de dénivelé/heure en montée,
 ↘ 400 m de dénivelé par heure en descente.

Pensez y
 Les sentiers traversent souvent des espaces naturels fragiles, veillez à ne pas vous écarter du parcours balisé. Vous allez emprunter des sentiers situés sur des propriétés privées. Respectez les clôtures et prenez garde au bétail. De nombreuses espèces végétales sont rares ou protégées. Evitez la cueillette des fleurs et respectez les arbres. Notre région est riche en faune à plumes et à poils, ne laissez pas les chiens courir après les animaux. Pour camper, vous devez demander l'autorisation du propriétaire du terrain, renseignez vous dans les mairies. Pour que la nature demeure, n'allumez pas de feu et emportez vos détritiques jusqu'à la prochaine poubelle.

Depuis 1990, le Conseil général aménage et entretient un réseau de 700 Km d'itinéraires de randonnée pédestre.

ASSOCIATIONS DÉPARTEMENTALES DE RANDONNÉES

ADRESSES UTILES

Maison du Tourisme du Territoire de Belfort
 2, bis rue Clemenceau - 90000 Belfort
 Tél. 03 84 55 90 90 - Fax 03 84 55 90 70
www.ot-belfort.fr
tourismego@ot-belfort.fr

Office de Tourisme de Delle
 Halle des cinq fontaines - 90100 Delle
 Tél. 03 84 36 03 06 - Fax 03 84 56 22 25
omt@delle.fr

Office de Tourisme des Vosges du Sud
 Parc du Paradis des Loups
 90200 Giromagny
 Tél. 03 84 29 09 00 - Fax 03 84 29 33 80
officedutourisme.vosges-sud@orange.fr

Maison Départementale de l'Environnement
 Site du Malsaucy - 90300 Sermamagny
 Tél. 03 84 29 18 12

Répondeur Météo France
 Tél. 08 92 68 02 90

La Bermontagne
 3, rue du Fort - 90400 Bermont
 Tél. 03 84 56 00 02

Châtelet rando
 rue du Bourg
 90110 St Germain Le Châtelet

Compagnie Belfort Loisirs (CBL)
 4 rue Jean-Pierre Melville
 90000 BELFORT - Tél. 03 84 26 34 25

Club Alpin Français (CAF)
 4 rue Soufflot - 90000 Belfort
 Tél. 03 84 21 78 80

Club sous-vosgien des Sentiers Mairie - 90170 Etueffont
 Tél. 03 84 29 33 61

Découverte des 3 vallées du Ballon d'Alsace
 Tél. 06 80 03 34 40

Gym plus
 121, avenue Jean Jaurès
 90000 Belfort - Tél. 03 84 58 17 23

Compagnie des Accompagnateurs en Montagne Massif des Vosges, Bureau du Ballon d'Alsace
 Tél. 06 70 55 73 37

INFOS PRATIQUES

APRÈS LA RANDONNÉE

- Maisons à colombage
- Jura Suisse
- Moulin de Courtelevant
- Borne des Trois puissances
- Carré du Souvenir

RESTAURATION

- La vieille Ferme
 2 rue de la Côte - 90370 RECHESY
 tél. 03 84 29 61 13

HÉBERGEMENTS

- Gîtes ruraux
 Gîtes de France Service Réservation
 2 bis, rue Clemenceau - 90000 BELFORT
 tél. 03 84 55 90 95 - fax 03 84 55 90 70
 e-mail : service.reservation@ot-belfort.fr

GUIDE DES HÉBERGEMENTS ET RESTAURATION

sur simple demande à la Maison du Tourisme
 Pour découvrir l'ensemble des itinéraires de randonnée vous pouvez vous procurer la carte IGN TOP 25 du secteur disponible dans les librairies, grandes surfaces et à la Maison du Tourisme.



Moulin de Courtelevant

MAISON DU TOURISME

2 bis, rue Clemenceau
 90000 BELFORT
 Tél. 03 84 55 90 90 - Fax 03 84 55 90 70



Territoire de Belfort
 VOSGES DU SUD
 SUD DE L'ALSACE
 CONTREFORTS DU JURA

20

Le Tour de Rechesy RECHESY


découvrons le Territoire

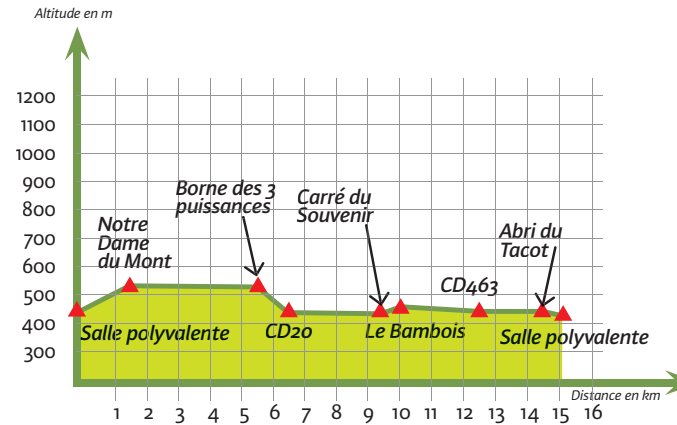
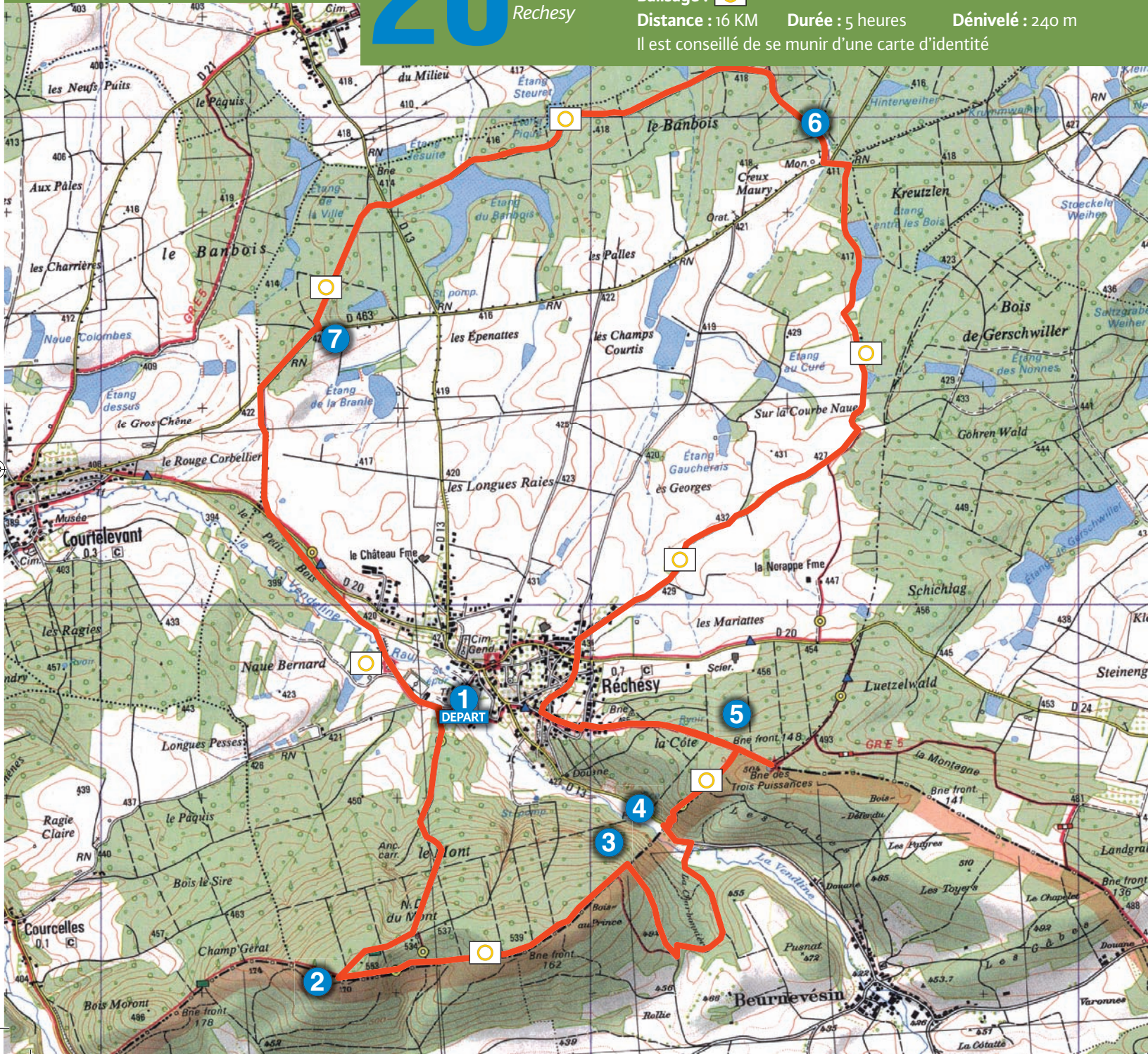
RÉALISATION : objectif (2022) - Crédit Photo : G.DUMAS - Maison du Tourisme



20

Le Tour
de
Rechesy

Départ : RECHESY (à 24km au sud-est de Belfort par la D13)
Parking : de la salle polyvalente de Réchesy
Balisage : 
Distance : 16 KM **Durée :** 5 heures **Dénivelé :** 240 m
 Il est conseillé de se munir d'une carte d'identité



- Départ :** Suivre la route de Courcelles sur 100 m ; puis un chemin caillouteux qui monte dans la forêt. 500 m plus haut, prendre la piste d'exploitation la plus à gauche. Elle parvient à un petit oratoire dédié à Notre Dame du Mont.
- Rester sur la crête. Le sentier rejoint une large allée forestière où se trouvent de grosses bornes implantées régulièrement : c'est la frontière suisse.
- Suivre celle-ci à gauche sur 1,5 km. A la borne n° 154, s'engager sur un chemin à droite ; 200 m plus loin prendre à gauche un sentier qui descend et qui en rejoint un autre beaucoup plus large, toujours à gauche.
- A la sortie du bois, l'itinéraire enjambe la Vendeline, débouche sur la D13. Suivre cette route à gauche. Face à la première maison et avant la pancarte «France», remonter le sentier des douaniers. Par lacets serrés, il atteint la crête. Continuer sur la frontière jusqu'à la borne n° 148.
- Quitter la frontière à cet endroit et continuer à gauche sur un chemin qui redescend sur Réchesy. Pour traverser le village, suivre le chemin du Réservoir, la Grande Rue, la rue d'Uberstrasse enfin le chemin de Seppois. Il se dirige vers un important massif forestier, longe des cultures et des étangs, rejoint la D463. La suivre sur 100 m à gauche.
- Juste avant le Carré du Souvenir commémorant les combats de l'Oberwald en 1944, s'engager sur le chemin enpierré qui pénètre dans le massif boisé. A l'aire de pique-nique, continuer à gauche sur près de 2 km. Ce chemin aboutit à la D13. En face, un sentier mène à une allée rectiligne (c'était une ancienne voie ferrée), tourner à gauche.
- Elle mène à la D463, qu'il faut suivre à droite, sur 400 m. Après le bois, s'engager sur la gauche le long d'une haie située en plein champ. Ce sentier mène à la D20. La suivre sur 50 m puis s'engager à droite sur un sentier qui descend, traverse le cours d'eau de la Vendeline. Juste après l'abri de Randonnée du «Petit tacot» on retrouve le terrain de football et la salle polyvalente 1.

Les Bornes Frontières

La plupart de ces bornes, en très bon état sont datées de 1817. Chacune possède un n° d'ordre. La première que l'on découvre porte le n° 169, sur l'une des faces est sculpté l'Ours de Berne. A l'époque le pays d'Ajoie faisait partie du canton de Berne. Le canton du Jura est beaucoup plus récent. De l'autre coté la fleur de lys, emblème de la royauté est bien apparente.

La borne des 3 puissances

De la borne n°48 une petite variante (environ 300 mètres AR) permet d'aller voir un groupe de 3 bornes : la plus haute s'appelle la borne des 3 puissances. Mise en place le 28 septembre 1871, elle était le point de rencontre de la France, de la Suisse et de l'Allemagne. Durant les années qui suivirent cet endroit devint un véritable lieu de pèlerinage patriotique.

A coté d'elle une plus petite marquée du F et du D, immatriculée n°4056 appartient à un autre ensemble : celui définissant la frontière entre la France et l'Allemagne conséquence de la guerre de 1870-1871. Ainsi à l'époque, de la frontière du Luxembourg à celle de la Suisse 4056 bornes furent mises en place. Enfin la 3^{ème} n'est que la base d'une borne cassée datant de l'époque des Habsbourg.



Borne des 3 puissances

Le Carré du Souvenir

Ici sont rassemblés plusieurs monuments commémorant la Libération de la région. Pendant près d'une semaine, du 19 au 27 novembre 1944, les attaques et contre-attaques se succédèrent dans le secteur compris entre Réchesy, Pfetterhouse et Seppois. Au cours d'une attaque, un convoi sanitaire fut pris sous le feu de l'ennemi.

La Petite Sologne du Belfortain

Son sol imperméable est constitué d'argiles et d'alluvions rhénans. Le faible relief de toute cette contrée explique en partie la présence d'une multitude d'étangs. Certains datent de l'époque de Mazarin. La création de nombreux autres datent du XIX^{ème} siècle. Souvent on les retrouve aux abords des fermes où ils servaient de réserves d'eau pour le bétail, mais aussi pour la lutte contre les incendies. Ils sont exploités aujourd'hui pour la pisciculture.